

# Webinář

# GEOBIBLINE



Mgr. Michaela Alijonov Hametová

Knihovna geografie PřF UK

12. 8. 2015

# Struktura webináře

- Co Vám může GEOBIBLINE nabídnout a pro jaké účely je skutečně vhodná.
- Vyhledávání v rámci GEOBIBLINE – praktické příklady.
- Funkce s přidanou hodnotou.
- Web GEOBIBLINE – aneb nemáme „jen“ databázi.
- Vaše dotazy...

# Co je GEOBIBLINE ?

- Projekt vzniklý na základě vyhlášení programu Ministerstva kultury „Zpřístupnění a ochrana kulturních, uměleckých a vědeckých zdrojů v roce 2007“.
- Produkt Knihovny geografie PřF UK. V počátcích se na něm podílelo cca 20 knihoven z ČR. S některými z nich i nadále spolupracujeme.

# Co je GEOBIBLINE?

- Jedna z největších nekomerčních národních oborových databází ve světě. Obsahuje přes 200 000 bibliografických záznamů (každodenní nárůst).
- Oborová bibliografická databáze bohemik, zaměřená na oblast geografie.
- Obsahuje záznamy dokumentů věnovaných území Česka či napsaných českými autory.
- Volně přístupná digitální geografická bibliografie ČR.

# K čemu je GEOBIBLINE

- Zdroj informací o dokumentech týkajících se Česka a geografie (1450-2015). Neustálá aktualizace.
- Obsahuje kompletní článkové bibliografie vybraných oborových periodik.
- Výběrově obsahuje plné texty.
- Obsahuje také digitalizované mapy či 2D snímky globů.



# Co nenajdete v GEOBIBLINE

- GEOBIBLINE informuje o existenci dokumentů. Vzhledem k tomu, že se na jejím vzniku podílelo cca 20 knihoven, bibliografie neobsahuje lokalizaci.
- KDE JE ULOŽEN TEN KTERÝ DOKUMENT NUTNO DOHLEDAT V JINÝCH INF. ZDROJÍCH.

# Vyhledávání v rámci GEOBIBLINE - obecně

- Grafické rozhraní softwaru Aleph. = Vyhledávání se podobá rešerším v el. katalozích mnohých knihoven (NK ČR, NTK po přepnutí, AV ČR katalog knih, souborný katalog UK i MUNI...).



Katalogy a databáze Národní knihovny ČR

Centrální katalog Univerzity Karlovy v Praze



AV ČR - Knihovna AV ČR

# Základní vyhledávání

- základní vyhledávání = vyplňujeme v podstatě jen 1 pole a volíme „druh údaje pro vyhledávání“

Vyhledávání		
Hledané slovo/slova	Druh údaje pro vyhledávání	Blížkost slov?
<input type="text"/>	Bez rozlišení <input type="button" value="v"/> <input type="button" value="v"/>	<input checked="" type="radio"/> Ne <input type="radio"/> Ano
<input type="button" value="OK"/> <input type="button" value="Vyčistit formulář"/>	<b>Bez rozlišení</b> Předmět/Klíčová slova Slova z názvu Jméno autora ISBN ISSN Rok vydání Místo vydání Nakladatelství Druh dokumentu Jazyk dokumentu Jazyk originálu Mezinárodní desetinné třídění Systémové číslo Text z připojených dokumentů	
<b>Přehled excerpovaných titulů: <input type="button" value="č"/></b>		
<b>Prohlížení rejstříků</b>		
<b>Text (heslo) k otevření rejstříku</b>		
<input type="text"/>		
<input type="button" value="OK"/> <input type="button" value="Vyčistit formulář"/>		



# Základní vyhledávání

- Systém nerozlišuje malá a velká písmena.
- Pro vyhledání sousedících slov (fráze) – vpravo ve vyhledávací masce zaškrtněte možnost „blízkost slov“ – ano.
- Lze využít booleovské operátory.

# Logické booleovské operátory

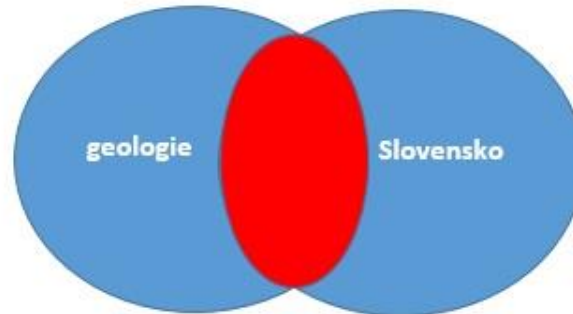
- Vyhledávání v rámci GEOBIBLINE podporuje logické booleovské operátory AND, OR, NOT.

**OR**



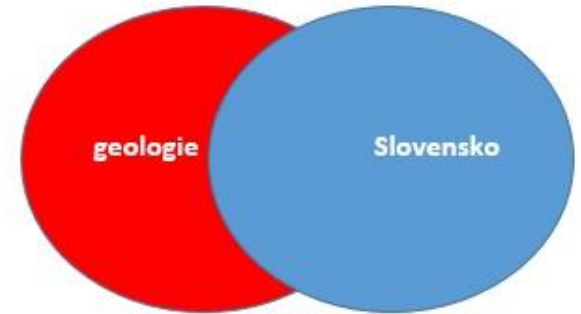
**geologie OR Slovensko**

**AND**



**geologie AND Slovensko**

**NOT**



**geologie NOT Slovensko**

# Možnosti zapsání booleovských operátorů v rámci řešerší

- AND – and – + znaménko plus – & znak ampersand
- OR – or – | kolmá čára
- NOT – not – ~ vlnovka, tilda

# Vyhledávání z rejstříků

- Je zahrnuto na obrazovce základního vyhledávání.

**Druh rejstříku**

Autoři, editoři ap. ▼

Geografické názvy

Názvy dokumentů

Autoři, editoři ap.

Předmětová hesla

Zdrojové dokumenty - Roč., číslo

ISBN

ISSN

# Vyhledávání z rejstříků

- Volíte rejstřík, dle něhož chcete vyhledávat a zapíšete text od kterého zahájíte prohlížení rejstříku.
- Záznamy provedené rešerše jsou řazeny do podoby abecedně či číselně uspořádaného seznamu, v němž lze listovat dopředu a dozadu.

# Vyhledávání z rejstříků

- Výsledek rešerše je otevřený příslušný rejstřík.
- 1. záznam je vždy text bezprostředně předcházející námi zadanému textu.

## Prohlížení rejstříku - Autoři

Poč. záz.	Heslo
	z Jelčan a Sedlčan, Jakub Krčín, asi 1535-1604 o - <a href="#">[Autoritní záznam]</a> Viz: <a href="#">Krčín z Jelčan a Sedlčan, Jakub, asi 1535-1604</a>
1	<a href="#">Jeleček, Ivan</a>
2	<a href="#">Jeleček, Josef</a>
1	<a href="#">jeleček, L.</a>
53	<a href="#">Jeleček, Leoš</a>
99+	<a href="#">Jeleček, Leoš, 1945-</a> - <a href="#">[Autoritní záznam]</a>
1	<a href="#">Jelečková, Jana</a>
1	<a href="#">Jelen, František</a>
6	<a href="#">Jelen, Jiří</a> - <a href="#">[Autoritní záznam]</a>
2	<a href="#">Jelen, Jiří</a>

# Vyhledávání z rejstříků

- Vhodné zejména pro zobrazení bibliografií jednotlivých titulů časopisů.

### Prohlížení rejstříků

Text (heslo) k otevření rejstříku	Druh rejstříku
<input type="text" value="geografické rozhledy"/>	Zdrojové dokumenty - Roč.,číslo ▾
<input type="button" value="OK"/>	<input type="button" value="Vyčistit formulář"/>

### Prohlížení rejstříku - Zdrojový dokument

Poč. zázň.	Heslo
15	<a href="#">Geografické metody výzkumu malé oblasti</a>
11	<a href="#">Geografické rozhledy 1:1</a>
17	<a href="#">Geografické rozhledy 1:2/3</a>
11	<a href="#">Geografické rozhledy 1:4</a>
12	<a href="#">Geografické rozhledy 1:5</a>
8	<a href="#">Geografické rozhledy 1:6</a>
15	<a href="#">Geografické rozhledy 1:7/8</a>
10	<a href="#">Geografické rozhledy 1:9</a>
12	<a href="#">Geografické rozhledy 10:1</a>
12	<a href="#">Geografické rozhledy 10:2</a>

# Zobrazení plných textů v rámci vyhledávání

- Články z oborových periodik jsou nejčastějším typem připojovaných plných textů.
- Připojování plných textů probíhá v Knihovně geografie, která také řeší např. problematiku autorských práv k těmto textům.
- Plné texty připojené k bibliografickým záznamům lze studovat online nebo jednoduše stáhnout.



# Příklad zobrazení plného textu

STUD AG Google Přek

GEORIBLINE

Označené záznamy: » Zo  
Celý soubor: » Vy

Předc  
Zdrojový dokument Aktu  
Další

Výsledky dotazu:

řazeno podle: Rok (sestupně  
Pokud nebyl překročen limit p

Záznamy 1 - 16 z 16

#	Obálka	Aut
1	<input type="checkbox"/>	Čern
2	<input type="checkbox"/>	Horá
3	<input type="checkbox"/>	Jelen
4	<input type="checkbox"/>	Jelen
5	<input type="checkbox"/>	Jirků

11C9HMC8F2LM4AF65F2MUER9HXDG35.pdf - Mozilla Firefox

ckis.cuni.cz/exdibris/aleph/a22\_1/apache\_media/11C9HMC8F2LM4AF65F2MUER9HXDG35.pdf

Page: 2 of 2 Automatic Zoom

## V ZORNEM POLI GEOGRAFŮ

žnuje ženy a snižuje tak problém přebyteku mužů v čínské společnosti (nedostatek žen na venkově to naopak prohlubuje, neboť ty se stěhují do měst).

... stárnutí populace. Politika jednoho dítěte se též nazývá politikou „4-2-1“. Od-kazuje to na fakt, že při jejím plném uplat-nění je vždy následující generace poloviční. Při současné vzrůstající kvalitě života a pro-dlužující se stárnutí dožítí to však znamená, že počet lidí, kteří se dostávají do produktiv-ního věku, menší počet lidí, kteří z něj vystupují. Podle demografických prognóz je tak Čína nejrychleji stárnoucí populací světa a podíl starších 65 let se do roku 2025 zdvojnásobí oproti censu 2000 ze 7,2 na 14 % (Eberstadt 2004: 12). Vzhledem k roz-padu tradičního rodinného systému a stále chybějící státní sociální politice je tak stár-nutí zřejmě nejaktuálnějším a největším problémem, který s sebou politika jednoho dítěte přinesla.

**Výjimky z politiky jednoho dítěte**

Jak již bylo zmíněno, v průběhu let při-bývaly různé výjimky z politiky jednoho dítěte. První byly zavedeny v letech 1984 a 1986 po protestech venkovské a obna-hovaly povolání druhého dítěte pro řídče-ji osídlené rurální oblasti či městské páry, v nichž oba manželé byli jedinci (Wang 2005: 2). V 90. letech přibývaly další výjimky, např. povolání druhého dítěte v hustě osíd-leném venkově, pokud první dítě je dívka. Od roku 2008 se toto pravidlo uplatňuje též v Šanghaji a vzhledem k jeho úspěšnosti od něj magistrát neuvážejí upuštít. Jednalo se o jednu z prvních výjimek pro městské obyvatelstvo. Následovalo zmírnění pravidel i v dalších městech či jejich částech. Jak ukazuje tabulka, v současnosti se politika jednoho dítěte vztahuje na méně než polovi-nu populace. Naopak přibližně 52 % popu-lace spadá do některé z výjimek, a míže mít tudíž alespoň dvě děti. Vzhledem k množ-ství výjimek a neuváženosti v uplatňová-ní politiky jednoho dítěte se tak začíná mlu-vit o „politice jednoho a půl dítěte“.

**Myths Regarding China's One-Child Policy.** The One-Child Policy, established in 1980, was intended as a means of reducing population growth. Since its inception, this restrictive policy has been subject to considerable critique, which has focused primarily on the violation of individual free-

Průměrný počet dětí na jednoho ženu v reprodukčním věku

Zdroj: Censu 2000, Censu Data CD  
Pozn.: Kromě západních oblastí obyvatelských státními mezinárodními a počet dětí na ženu v reproduk-tivním věku nižší než 1,5. Ten, že nejdřívejší generace nebudou velkou měrou stárnout, což povede k rychlému a masivnímu stárnutí populace a sociálním problémům (sociální zabezpečení, dů-chody apod.)

**Budoucnost politiky jednoho dítěte?**

Zmírňování pravidel politiky jednoho dítěte vyvolává otázku, jaká bude její bu-doucnost. Byla zavedena, aby zabránila překročení 1,2miliardové hranice v roce 2000. Ta však byla o pár desítek milionů překročena a již v roce 2008 měla Čína 1,328 mld. obyvatel. Na druhou stranu se původní odhady kulminace populač-ního růstu v Číně se značně zredukovaly. Čínský statistický úřad vydal roku 1995 prognózu pro rok 2050, kde střední od-had počítal s 1,58 mld. obyvatel. Již roku 2000 se odhad snížil na 1,48 mld. a roku 2005 na 1,424 mld. obyvatel v roce 2050. Je tedy patrné, že politika jednoho dítěte svou redukční funkci splnila. Podle čín-ské vlády je nyní v ČLR o 400 mil. oby-vatel méně, než by bylo bez této politiky (GPRC 2003). Otázkou však je, za jakou cenu. Populace nepřiměřeně rychle stárne, což bude představovat problém při vytvá-ření důchodového systému v zemi. Gene-race jedinců, nazývaných „malí císaři“, představuje sociální problém, neboť se obje-vuje individualismus, který v čínské tradici neměl místo. A nakonec nepochybně mezi pohlavími stále ještě nějakou dobu poroste a otázku zůstává, kdy a zda se zastaví. Spíše než zrušení tak politiku jed-noho dítěte čeká klasická čínská evoluce – množství výjimek učiní zákon zbyteč-ným a ten se postupně přestane aplikovat a dodržovat.

Adam Horálek, student PGS,  
PrF a FF UK v Praze  
a.horalek@seznam.cz

college UZ-phrases UZ-Glossary Uznews.net Learn Uzbek Language

» Vybrat pro podmnožinu  
» Filtrovat

podtržené záhlaví sloupce.

ejít na č.

«Předchozí stránka Další stránka

	Rok	Ext. vazba
ě věřící bratři	2011	<a href="#">GR 2011 20 4 Černy Americti muslimove vzdeleni</a>
ing China`s s	2011	<a href="#">GR 2011 20 4 Horalek Myty o cinske</a>
licts in	2011	<a href="#">GR 2011 20 4 Jelen Konflikty v Africe</a>
studie	2011	<a href="#">GR 2011 20 4 Jelen Globalni drogovy obchod</a>
Chuda svatba za deset tisíc dolarů / Gabriela Latalová Jirků	2011	<a href="#">GR 2011 20 4 Jirků Chuda svatba za</a>

# Vyhledávání z různých polí

- Lze tvořit kombinované dotazy a tím zúžit vyhledávání. Jednotlivá pole jsou spojena automaticky operátorem AND.

## Vyhledávání z různých polí záznamu

Údaj pro vyhledávání	Zadejte slovo nebo slovní spojení	Blížkost slov?	Počet zázn.
Slova z názvu	geologie	<input checked="" type="radio"/> Ne <input type="radio"/> Ano	<u>787</u>
Předmět/Klíčová slova	slovensko	<input checked="" type="radio"/> Ne <input type="radio"/> Ano	<u>5875</u>
Místo vydání	Praha	<input checked="" type="radio"/> Ne <input type="radio"/> Ano	<u>51778</u>
Přejete-li si zobrazit pouze záznamy, klikněte na Celkový počet záznamů.			<b>Celkem: 3</b>
Druh dokumentu: <input type="text" value="Všechny"/>		Rok vydání: od <input type="text"/> do <input type="text"/> <small>(Místo rozmezí lze krátit pomocí ?)</small>	

Bez rozlišení  
Předmět/Klíčová slova  
Slova z názvu  
Jméno autora  
ISBN  
ISSN  
Rok vydání  
Místo vydání  
Nakladatelství  
Druh dokumentu  
Jazyk dokumentu  
Jazyk originálu  
Mezinárodní desetinné třídění  
Systémové číslo  
Text z připojených dokumentů

- Výsledek kombinovaného dotazu je dostupný po rozkliknutí čísla u slova „celkem“

# Vyhledávání z různých polí

- Po provedené rešerši máme v tomto typu vyhledávání možnost dále omezit výsledek dle jazyka, druhu dokumentu a roku vydání.

**Vyhledávání z různých polí záznamu**

Údaj pro vyhledávání	Zadejte slovo nebo slovní spojení	Blížkost slov?	Počet záz.n.
Slova z názvu	geologie	<input checked="" type="radio"/> Ne <input type="radio"/> Ano	<u>787</u>
Předmět/Klíčová slova	slovensko	<input checked="" type="radio"/> Ne <input type="radio"/> Ano	<u>5875</u>
Místo vydání	Praha	<input checked="" type="radio"/> Ne <input type="radio"/> Ano	<u>51778</u>
Pro zobrazení záznamů klepněte na Celkový počet záznamů.			Celkem: <u>3</u>

Omezit vyhledávání na:

Jazyk: <input type="button" value="Všechny"/>	Druh dokumentu: <input type="button" value="knihy"/>	Rok vydání: od <input type="text"/> do <input type="text"/>
	<input type="button" value="Všechny"/> <input type="button" value="články"/> <input type="button" value="knihy"/> <input type="button" value="mapy"/> <input type="button" value="disertace"/> <input type="button" value="periodika"/>	(Místo rozezní lze lze krátit pomocí ?)

© 2008-10 Ex Libris, UK Praha

# Vyhledávání pomocí CCL (Common Command Language)= příkazový jazyk

- V souvislosti s příkazovým jazykem lze v GEOBIBLINE využít tyto kódované zkratky (lze i zápis malými písmeny):

MDT - Mezinárodní desetinné třídění

TL - Názvy

AU - Autoři

WRD - Slova z většiny údajů

WTL - Slova z názvových údajů

WAU - Slova z autorských údajů

WPL - Slova z míst vydání


WPB - Slova z názvů nakladatelů

WKW - Klíčová slova (předmět dokumentu)

WYR - Rok vydání

# Vyhledávání v rámci příkazového jazyka

- Složený dotaz, který vznikne užitím kódovaných zkratk, booleovských operátorů a správným umístěním závorek, je zapsán do jediného pole.



» Základní vyhledávání + z rejstříků    » Z různých polí    » CCL    » Z dalšíchází

## Vyhledávání pomocí jazyka CCL

Zadejte frázi příkazového jazyka CCL

`((wau=Vilímek or Langhammer) and (wyr=2014))`

Blížkost slov?     Ne     Ano

Omezit vyhledávání na:

Jazyk:     Druh dokumentu:

- Zde vyhledávání autoři Vilímek či Langhammer a rok vydání 2014.

# Možnost využití tzv. maskování při vyhledávání

- Při formulování rešeršního dotazu lze využít také speciální zástupné znaky :
- Znak *?* či *\** **nahrazuje část slova** (kdekoli ve slově)  
– v jednom textovém řetězci je nelze použít vícekrát  
Př. *geo\** = *geografie, geologie, geodézie...*  
*geo?* = *geografie, geologie, geodézie...*  
*\*anský* = *Janský, Stránský, Krňanský...*

# # - maskování v GEOBIBLINE

- Znak # se využívá často k vyhledání slov v různém jazyce či pravopise. *Může nahrazovat libovolné písmeno – má-li jedna verze slova o písmeno více.*

Př. : *t#eologie* = vyhledává *teologie* i *theologie*

*colo#r* = vyhledává *color* i *colour*

# ! – maskování v GEOBIBLINE

- Znak ! se užívá pro nalezení **záznamů se slovem, v němž se může lišit jediné písmeno.**

Př: *filo!ofie* = vyhledá *filosofie i filozofie*

**! následovaný číslem** se umísťuje **mezi 2 slova**. Tím vyhledáváme záznamy, v nichž se **zadaná slova objevují v určité vzdálenosti od sebe ve stejném pořadí**, v jakém byla napsána.

Př: *česká !3 republika* = vyhledá Česká republika a Česká a Slovenská Federativní Republika NE Republika česká



# % - maskování v GEOBIBLINE

- Znak % následovaný číslem je opět umístován mezi 2 slova. Vyhledáváme záznamy, v nichž se zadaná slova objevují v určité vzdálenosti od sebe bez závislosti na pořadí slov.

**Př. :** *česká %2 republika = vyhledá Česká republika a Republika česká. Ne však Česká a Slovenská Federativní Republika*

# Vyhledávání z tzv. „dalších bází“

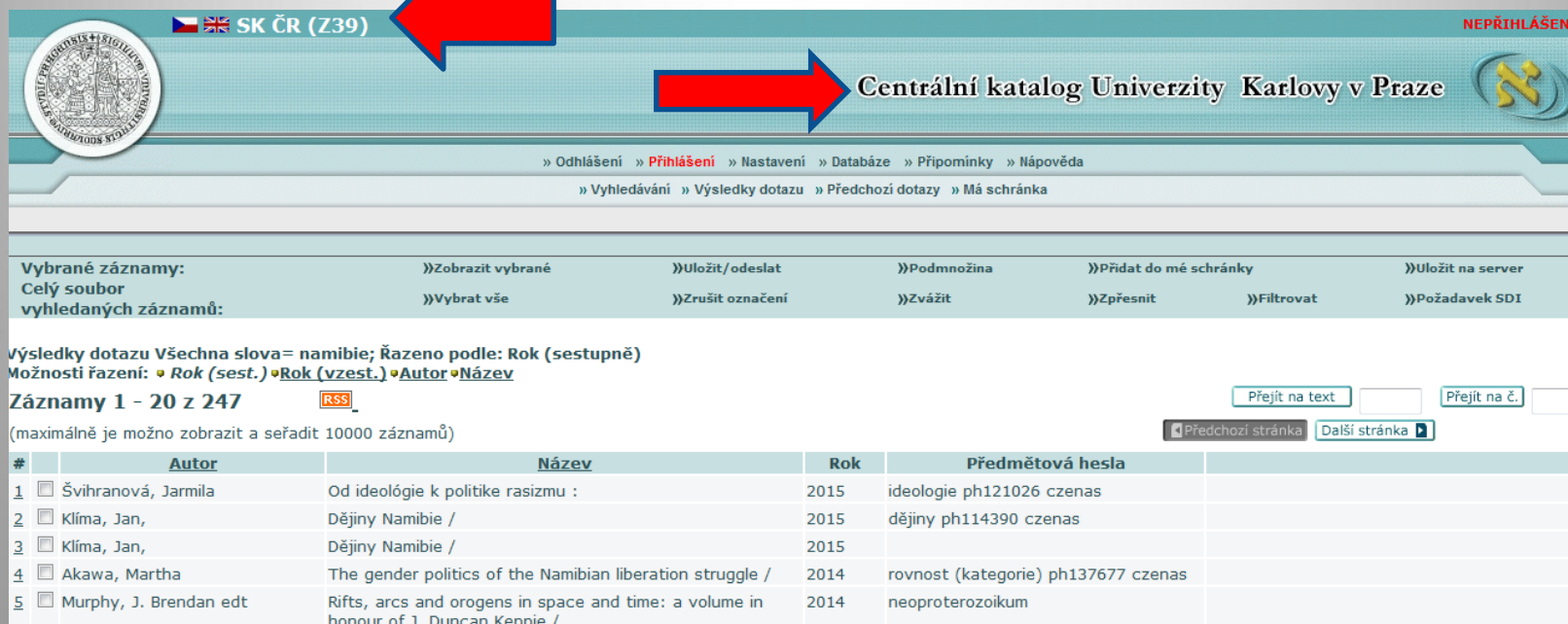
- Tento typ vyhledávání označuje hledání v JINÝCH BÁZÍCH, NEŽ GEOBIBLINE.

## Vyhledávání z více bází

Hledané slovo/slova	Druh údaje pro vyhledávání	Blížkost slov?
<input type="text" value="Namibie"/>	<input type="text" value="Slova z názvu"/>	<input checked="" type="radio"/> Ne <input type="radio"/> Ano
<b>Výběr databází :</b>		
<input type="checkbox"/> Centrální katalog UK (CKS)	<input type="checkbox"/> Katalog Národní knihovny ČR (Z39.50)	
<input checked="" type="checkbox"/> Souborný katalog ČR (Z39.50)	<input type="checkbox"/> Katalog Kongresové knihovny (Z39.50)	
<input type="button" value="OK"/>	<input type="button" value="Vyčistit formulář"/>	

# Vyhledávání z tzv. „dalších bází“

- Rešerši začínáme v prostředí GEOBIBLINE, ale samotné vyhledávání a zobrazení výsledků již probíhá v námi zvolené „další bázi“ = MIMO GEOBIBLINE (přes centrální katalog UK).



The screenshot shows the header of the 'Centrální katalog Univerzity Karlovy v Praze' website. It includes the university's logo, a language selector for 'SK ČR (Z39)', and a 'NEPŘIHLÁŠEN' status. A navigation menu contains links for 'Odhlášení', 'Přihlášení', 'Nastavení', 'Databáze', 'Připomínky', and 'Nápověda'. Below the menu, there are options to 'Zobrazit vybrané', 'Uložit/odeslat', 'Podmnožina', 'Přidat do mé schránky', and 'Uložit na server'. The search results section shows 'Výsledky dotazu Všechna slova = namibie; Řazeno podle: Rok (sestupně)'. The results are displayed in a table with columns for '#', 'Autor', 'Název', 'Rok', and 'Předmětová hesla'. Two red arrows point to the language selector and the central catalog title.

SK ČR (Z39) **NEPŘIHLÁŠEN**

Centrální katalog Univerzity Karlovy v Praze

» Odhlášení » **Přihlášení** » Nastavení » Databáze » Připomínky » Nápověda  
» Vyhledávání » Výsledky dotazu » Předchozí dotazy » Má schránka

Vybrané záznamy: [Zobrazit vybrané](#) [Uložit/odeslat](#) [Podmnožina](#) [Přidat do mé schránky](#) [Uložit na server](#)  
Celý soubor vyhledaných záznamů: [Vybrat vše](#) [Zrušit označení](#) [Zvážit](#) [Zpřesnit](#) [Filtrovat](#) [Požadavek SDI](#)

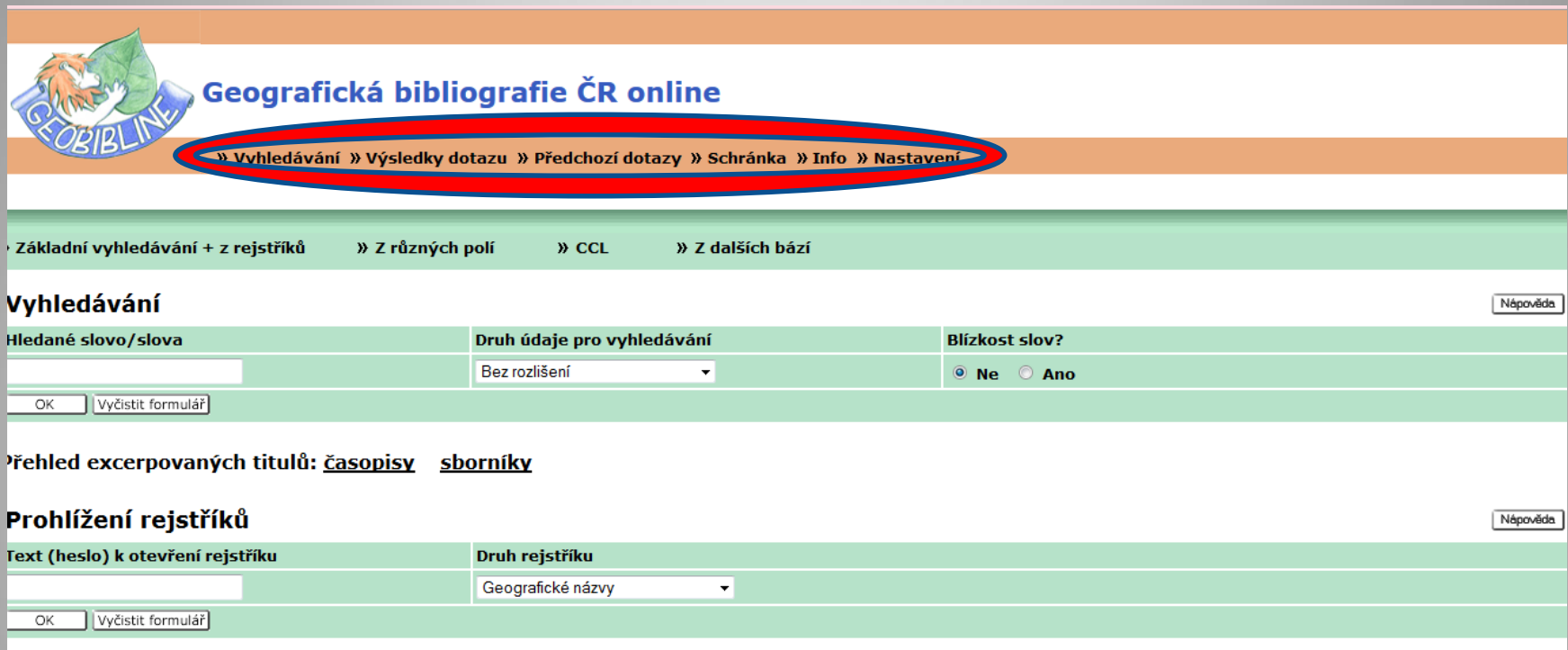
Výsledky dotazu Všechna slova = namibie; Řazeno podle: Rok (sestupně)  
Možnosti řazení: [Rok \(sest.\)](#) [Rok \(vzest.\)](#) [Autor](#) [Název](#)

Záznamy 1 - 20 z 247 [RSS](#) [Přejít na text](#) [Přejít na č.](#)

(maximálně je možno zobrazit a seřadit 10000 záznamů) [Předchozí stránka](#) [Další stránka](#)

#	Autor	Název	Rok	Předmětová hesla
1	<input type="checkbox"/> Švihranová, Jarmila	Od ideologie k politice rasizmu :	2015	ideologie ph121026 czenas
2	<input type="checkbox"/> Klíma, Jan,	Dějiny Namibie /	2015	dějiny ph114390 czenas
3	<input type="checkbox"/> Klíma, Jan,	Dějiny Namibie /	2015	
4	<input type="checkbox"/> Akawa, Martha	The gender politics of the Namibian liberation struggle /	2014	rovnost (kategorie) ph137677 czenas
5	<input type="checkbox"/> Murphy, J. Brendan edt	Rifts, arcs and orogens in space and time: a volume in honour of J. Duncan Keppie /	2014	neoproterozoikum

# Práce s výsledky rešerše v GEOBIBLINE



The screenshot shows the GEOBIBLINE website interface. At the top left is the logo featuring a cartoon fox with a leaf, with the text "GEOBIBLINE" below it. To the right of the logo is the text "Geografická bibliografie ČR online". Below this is a navigation menu with the following items: "» Vyhledávání", "» Výsledky dotazu", "» Předchozí dotazy", "» Schránka", "» Info", and "» Nastavení". This menu is highlighted with a red oval. Below the navigation menu is a secondary menu with the following items: "» Základní vyhledávání + z rejstříků", "» Z různých polí", "» CCL", and "» Z dalších bází". The main content area is divided into two sections. The first section is titled "Vyhledávání" and contains a search form with the following fields: "Hledané slovo/slova" (with an input field), "Druh údaje pro vyhledávání" (with a dropdown menu set to "Bez rozlišení"), and "Blížkost slov?" (with radio buttons for "Ne" and "Ano"). There are "OK" and "Vyčistit formulář" buttons below the form. The second section is titled "Prohlížení rejstříků" and contains a search form with the following fields: "Text (heslo) k otevření rejstříku" (with an input field) and "Druh rejstříku" (with a dropdown menu set to "Geografické názvy"). There are "OK" and "Vyčistit formulář" buttons below the form. A "Nápověda" button is located in the top right corner of each section.

- Horní oranžová lišta (stejná ve všech typech vyhledávání GEOBIBLINE) nabízí možnosti vyhledávání, výsledky dotazu, předchozí dotazy, schránka, info a nastavení.

# Práce s výsledky rešerše v GEOBIBLINE – oražová lišta

» Vyhledávání » Výsledky dotazu » Předchozí dotazy » Schránka » Info » Nastavení

- Vyhledávání = Přepne uživatele z jakéhokoli místa do masky základního vyhledávání GEOBIBLINE.
- Výsledky dotazu = zobrazí výsledky poslední rešerše.
- Předchozí dotazy = Zobrazí kompletní historii dotazů z jedné přihlášené relace. Nabízí možnost dotazy kombinovat, vymazat, či zpětně zobrazit kterýkoli z nich.

# Práce s výsledky rešerše v GEOBIBLINE – oranžová lišta



» Vyhledávání » Výsledky dotazu » Předchozí dotazy » Schránka » Info » Nastavení

- Schránka = lze do ní odeslat jakékoli záznamy z jakékoli provedené rešerše. Uvnitř schránky můžeme záznamy: řadit dle autora či názvu dok., odeslat e-mailem, uložit jako soubor do našeho PC či vymazat. Uložení do schránky lze jen v rámci jedné relace.
- Info = Přepíná uživatele na web GEOBIBLINE.
- Nastavení = Volíme formát zobrazení

# Zobrazení výsledků v základním vyhledávání a vyhledávání CCL



Geografická bibliografie ČR online

Dotazy [Nápověda](#)  



» [Vyhledávání](#) » [Výsledky dotazu](#) » [Předchozí dotazy](#) » [Schránka](#) » [Info](#) » [Nastavení](#)

Označené záznamy: » [Zobrazit vybrané](#)

» [Uložit/odeslat](#)

» [Přidat do schránky](#)

» [Vybrat pro podmnožinu](#)

Celý soubor: » [Vybrat vše](#)

» [Zrušit označení](#)

» [Zpřesnit dotaz](#)

» [Filtrovat](#)

## Výsledky dotazu: Klíčová slova= geografie dopravy ADJ

Řazeno podle: Rok (sestupně)/Autor

Pokud nebyl překročen limit pro zobrazení a řazení záznamů, je možno změnit pořadí zobrazených záznamů klepnutím na podtržené záhlaví sloupce.


Záznamy 1 - 20 z 279

[Přejít na text](#)

[Přejít na č.](#)

[Předchozí stránka](#)

[Další stránka](#)

#	Obálka	Autor	Název	Rok	Ext. vazba
1		Ledvinová, Michaela	Hospodářská a dopravní geografie : studijní opora / Michaela Ledvinová, Petr Nachtigall	2015	
2		Černák, Tomáš	Do práce, na výlet! Dopravní obsluha na Spiši. [rukopis] / Tomáš Černák	2014	<a href="http://is.muni.cz/th/394181/prif_b/">http://is.muni.cz/th/394181/prif_b/</a>
3		Damborský, Milan, 1980-	Regionální veřejná doprava v České republice / Milan Damborský... [et al.]	2014	
4		Dujka, Jiří	Integrovaný dopravní systém ve Zlínském kraji [rukopis] / Jiří Dujka	2014	<a href="http://is.muni.cz/th/356960/prif_m/">http://is.muni.cz/th/356960/prif_m/</a>
5		Trenda, Jakub	Souvislosti dlouhodobých populačních změn obcí Česka a vývoje železniční sítě v letech	2013	<a href="#">Zobrazení plného textu (Repozitář závěrečných prací UK)</a>

# Zobrazení výsledků u vyhledávání z různých polí


- Nejprve se zobrazí celkové počty záznamů k jednotlivým polím.

**Vyhledávání z různých polí záznamu** Nápověda

Údaj pro vyhledávání	Zadejte slovo nebo slovní spojení	Blížkost slov?	Počet zázn.
Jméno autora	Křížek	<input checked="" type="radio"/> Ne <input type="radio"/> Ano	<u>188</u>
Předmět/Klíčová slova	glaciologie	<input checked="" type="radio"/> Ne <input type="radio"/> Ano	<u>122</u>
Druh dokumentu	AN	<input checked="" type="radio"/> Ne <input type="radio"/> Ano	<u>100631</u>
Pro zobrazení záznamů klepněte na Celkový počet záznamů.			<b>Celkem:</b> <u>4</u>

Omezit vyhledávání na:

Jazyk:  Druh dokumentu:  Rok vydání: od  do   
(Místo rozmezí lze lze krátit pomocí ?)



- Kliknutím na číslo „celkem“ v pravé části tabulky se dostaneme k podrobnému zobrazení výsledků (jako u základního vyhledávání či CCL).



# Zobrazení výsledků rešerše u vyhledávání z rejstříků

- U vyhledávání z rejstříků se k podrobnému zobrazení výsledků rešerše dostaneme kliknutím na jedno z hesel v otevřeném rejstříku.

## Prohlížení rejstříku - Geografická hesla

Poč. záz.	Heslo
	<a href="#">Australia southeastern</a> - [Autoritní záznam] Viz: <a href="#">Austrálie jihovýchodní</a>
	<a href="#">Austrálie</a> - [Autoritní záznam] Veřejná poznámka: Stát na stejnojmenném kontinentu.
2	<a href="#">Austrálie</a>
2	<a href="#">Austrálie jihovýchodní</a> - [Autoritní záznam]
1	<a href="#">Austrálie jižní</a>
2	<a href="#">Austrálie severní</a> - [Autoritní záznam]
1	<a href="#">Austrálie východní</a>
	<a href="#">Australský svaz</a> - [Autoritní záznam] Viz: <a href="#">Austrálie</a>
	<a href="#">Austria-Hungary</a> - [Autoritní záznam] Viz: <a href="#">Rakousko-Uhersko</a>
	<a href="#">Austrian Alps Mountains</a> - [Autoritní záznam] Viz: <a href="#">Alpy rakouské (pohoří)</a>

# Práce s výsledky rešerše v závislosti na počtech záznamů

- Je-li vyhledaných záznamů v provedené rešerši méně než 1 000, máme možnost využít řazení záznamů dle autora či názvu a to ihned v tabulce zobrazené rešerše.
- Máme-li více než 100 záznamů, které bychom si chtěli exportovat do e-mailu, je nutné záznamy rozdělit do více dávek.

# Práce s výsledky rešerše nabízené v horní zelené liště

- Po zobrazení výsledků rešerše nabízí GEOBIBLINE následující možnosti práce se záznamy:
- Zobrazit vybrané = Zobrazí námi vybrané záznamy ve zvoleném formátu.
- Uložit/Odeslat = Libovolné záznamy lze stáhnout v souboru do PC či odeslat e-mailem.
- Přidat do schránky = v rámci jedné relace lze záznamy uložit do schránky k další práci.

# Práce s výsledky rešerše nabízené v horní zelené liště

- Vybrat podmnožinu = Z již vybraného souboru záznamů lze vybrat další dílčí soubor.
- Vybrat vše = Potvrdí výběr všech záznamů rešerše.
- Zrušit označení = Odstraní výběr všech záznamů rešerše.
- Zpřesnit dotaz = Původní rešeršní dotaz lze užít jako podklad pro navazující rešerši – zpřesnění.
- Filtrovat =

Volba filtru pro zobrazení podmnožiny seznamu vyhledaných záznamů.

- Obsažený text
- Rozmezí začátku
- 1990-2000
- 2000-2010
- Zpřesnění dotazu "geo?"
- Dokumenty v češtině

# GEOBIBLINE a funkce s přidanou hodnotou

- Výsledky rešerše zobrazí také obálky a obsahy knih (map, sborníků).
- Podrobně zobrazený záznam jakéhokoli dokumentu obsahuje bibliografickou citaci (volitelné formáty ČSN ISO 690, Harvard, APA, Chicago...)

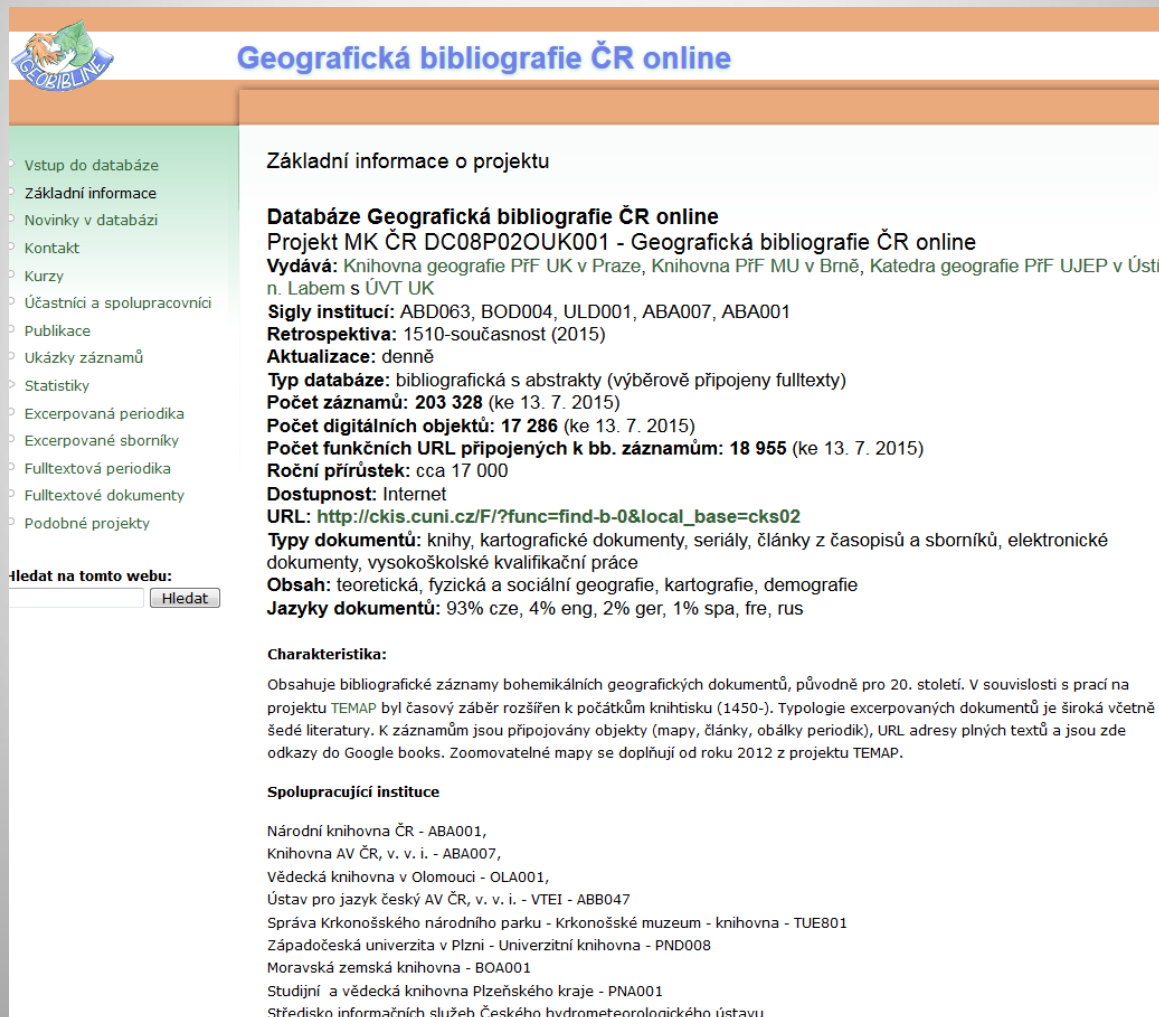


# GEOBIBLINE a funkce s přidanou hodnotou

- K bibliografickým záznamům jsou každým dnem připojovány digitalizované objekty pocházející z Mapové sbírky PŘF UK.
- Pravidelně jsou k bibliografickým záznamům připojovány také nové plné texty z Knihovny geografie PŘF UK ve formátu PDF.

# GEOBIBLINE není jen databáze – aneb co najdete na webu

- <http://www.geobibline.cz/cs>



**Geografická bibliografie ČR online**

• Vstup do databáze  
• Základní informace  
• Novinky v databázi  
• Kontakt  
• Kurzy  
• Účastníci a spolupracovníci  
• Publikace  
• Ukázky záznamů  
• Statistiky  
• Excerptovaná periodika  
• Excerptované sborníky  
• Fulltextové periodika  
• Fulltextové dokumenty  
• Podobné projekty

Hledat na tomto webu:

**Základní informace o projektu**

**Databáze Geografická bibliografie ČR online**  
Projekt MK ČR DC08P02OUK001 - Geografická bibliografie ČR online  
**Vydává:** Knihovna geografie PřF UK v Praze, Knihovna PřF MU v Brně, Katedra geografie PřF UJEP v Ústí n. Labem s ÚVT UK  
**Sigly institucí:** ABD063, BOD004, ULD001, ABA007, ABA001  
**Retrospektiva:** 1510-současnost (2015)  
**Aktualizace:** denně  
**Typ databáze:** bibliografická s abstrakty (výběrově připojeny fulltexty)  
**Počet záznamů:** 203 328 (ke 13. 7. 2015)  
**Počet digitálních objektů:** 17 286 (ke 13. 7. 2015)  
**Počet funkčních URL připojených k bb. záznamům:** 18 955 (ke 13. 7. 2015)  
**Roční přírůstek:** cca 17 000  
**Dostupnost:** Internet  
**URL:** [http://ckis.cuni.cz/F/?func=find-b-0&local\\_base=cks02](http://ckis.cuni.cz/F/?func=find-b-0&local_base=cks02)  
**Typy dokumentů:** knihy, kartografické dokumenty, seriály, články z časopisů a sborníků, elektronické dokumenty, vysokoškolské kvalifikační práce  
**Obsah:** teoretická, fyzická a sociální geografie, kartografie, demografie  
**Jazyky dokumentů:** 93% cze, 4% eng, 2% ger, 1% spa, fre, rus

**Charakteristika:**  
Obsahuje bibliografické záznamy bohemikálních geografických dokumentů, původně pro 20. století. V souvislosti s prací na projektu TEMAP byl časový záběr rozšířen k počátkům knihtisku (1450-). Typologie excerptovaných dokumentů je široká včetně šedé literatury. K záznamům jsou připojovány objekty (mapy, články, obálky periodik), URL adresy plných textů a jsou zde odkazy do Google books. Zoomovatelné mapy se doplňují od roku 2012 z projektu TEMAP.

**Spolupracující instituce**

Národní knihovna ČR - ABA001,  
Knihovna AV ČR, v. v. i. - ABA007,  
Vědecká knihovna v Olomouci - OLA001,  
Ústav pro jazyk český AV ČR, v. v. i. - VTEI - ABB047  
Správa Krkonošského národního parku - Krkonošské muzeum - knihovna - TUE801  
Západočeská univerzita v Plzni - Univerzitní knihovna - PND008  
Moravská zemská knihovna - BOA001  
Studijní a vědecká knihovna Plzeňského kraje - PNA001  
Středisko informačních služeb Českého hydrometeorologického ústavu

# GEOBIBLINE není jen databáze – aneb co najdete na webu

- Projekt GEOBIBLINE má vlastní webové stránky, které jsou dostupné také v anglické mutaci.
- Najdete zde např. : nejdůležitější informace o vzniku a fungování projektu, seznam spolupracujících institucí i jednotlivců, publikační činnost související s GEOBIBLINE, statistiky, seznamy excerpovaných periodik, základní informace o podobných projektech a také pravidelně aktualizované „novinky v databázi“.



# Vývoj GEOBIBLINE

- Rozvoj projektu GEOBIBLINE je nyní realizován díky projektu TEMAP (Technologie pro zpřístupnění mapových sbírek ČR)
- <http://www.temap.cz/>
- Do budoucna GEOBIBLINE připravuje například propojení s map ranking search. Mapy v rámci GEOBIBLINE pak bude možné vyhledávat geograficky.

Děkuji Vám za pozornost 😊

Dotazy? ...